Ausbauquerschnitt
von Stat. 0+000 - 0+714,28

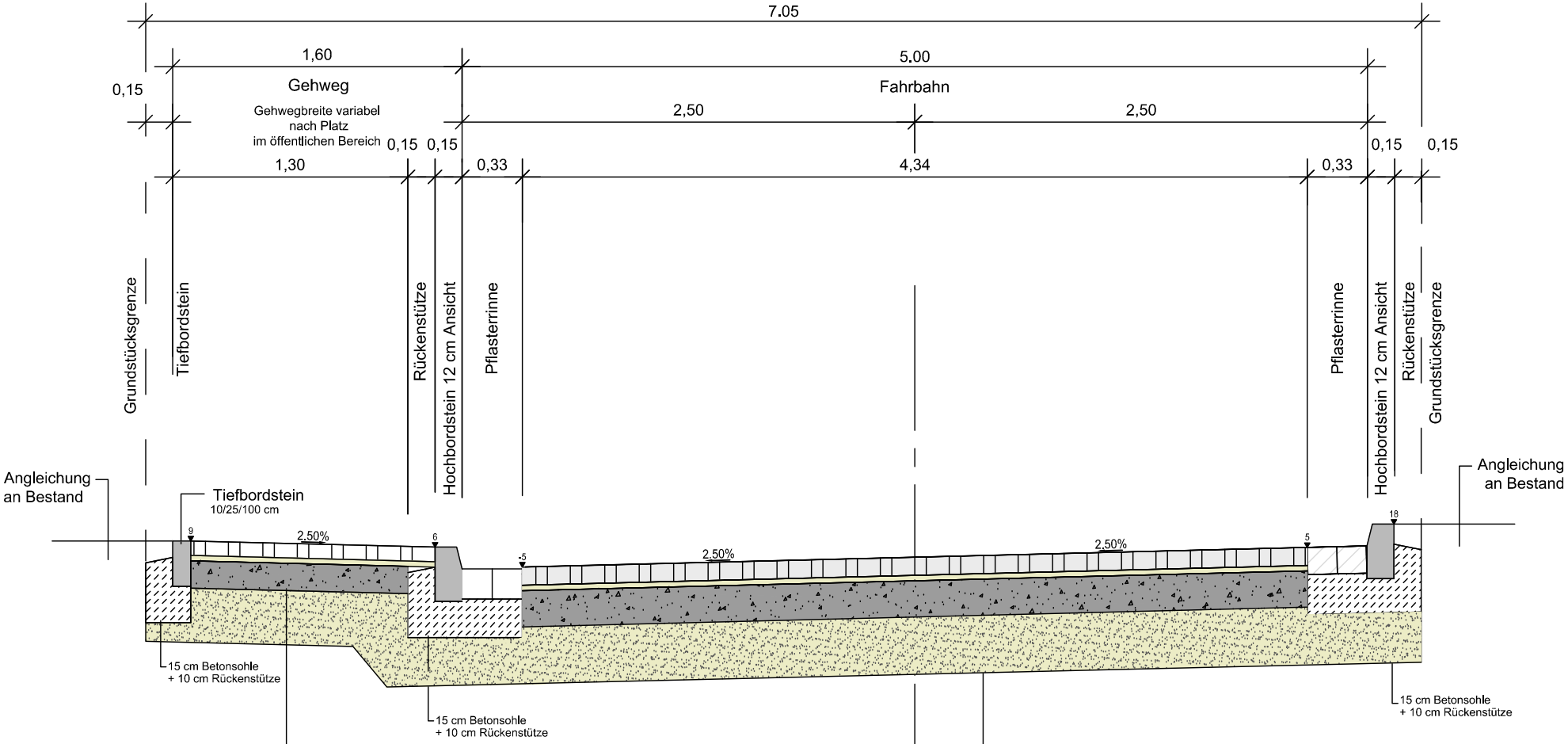
7.05
0,15
1,60
Gehweg
Gehwegbreite variabel
nach Platz
im öffentlichen Bereich
5.00
Fahrbahn
2,50
2,50
0,15
0,15
0,15
0,15
1,30
0,33
4,34
0,33
Grundstücksgrenze
Tiefbordstein
Rückenstütze
Hochbordstein 12 cm Ansicht
Pflasterrinne
Pflasterrinne
Hochbordstein 12 cm Ansicht
Rückenstütze
Grundstücksgrenze
Angleichung an Bestand
Tiefbordstein
10/25/100 cm
9
2.50%
6
-5
2.50%
2.50%
5
18
Angleichung an Bestand
15 cm Betonsohle
+ 10 cm Rückenstütze
15 cm Betonsohle
+ 10 cm Rückenstütze
15 cm Betonsohle
+ 10 cm Rückenstütze

Gehweg RStO 12 Tafel 6 Zeile 1

8 cm Betonsteinpflaster
3 cm Pflastersand, gem. DIN 18318
15 cm Schottertragschicht 0/32 - 0/45
30 cm Frostschutzschicht 0/63

56 cm Gesamtaufbau

Fahrbahn

10 cm Betonsteinpflaster 10x20x10 cm, Farbe: grau
3 cm Pflastersand (Brechsand) , gem. DIN 18318
20 cm Schottertragschicht 0/32, gem. ZTV SoB-StB 20
32 cm Frostschutzschicht 0/32, gem. ZTV SoB-StB 20

65 cm Gesamtaufbau

N:\Projekte\Amt Kellinghusen\20-201 Gemeinde Hohenlockstedt - Lohmühlenweg\07-AP-Ausführung\02-Zeichnungen\Civil3d\20-201_AP_S_LP_01.dwg

Ausbauquerschnitt
von Stat. 0+714,28 - 0+900
von Stat. 1+080 - 1+241

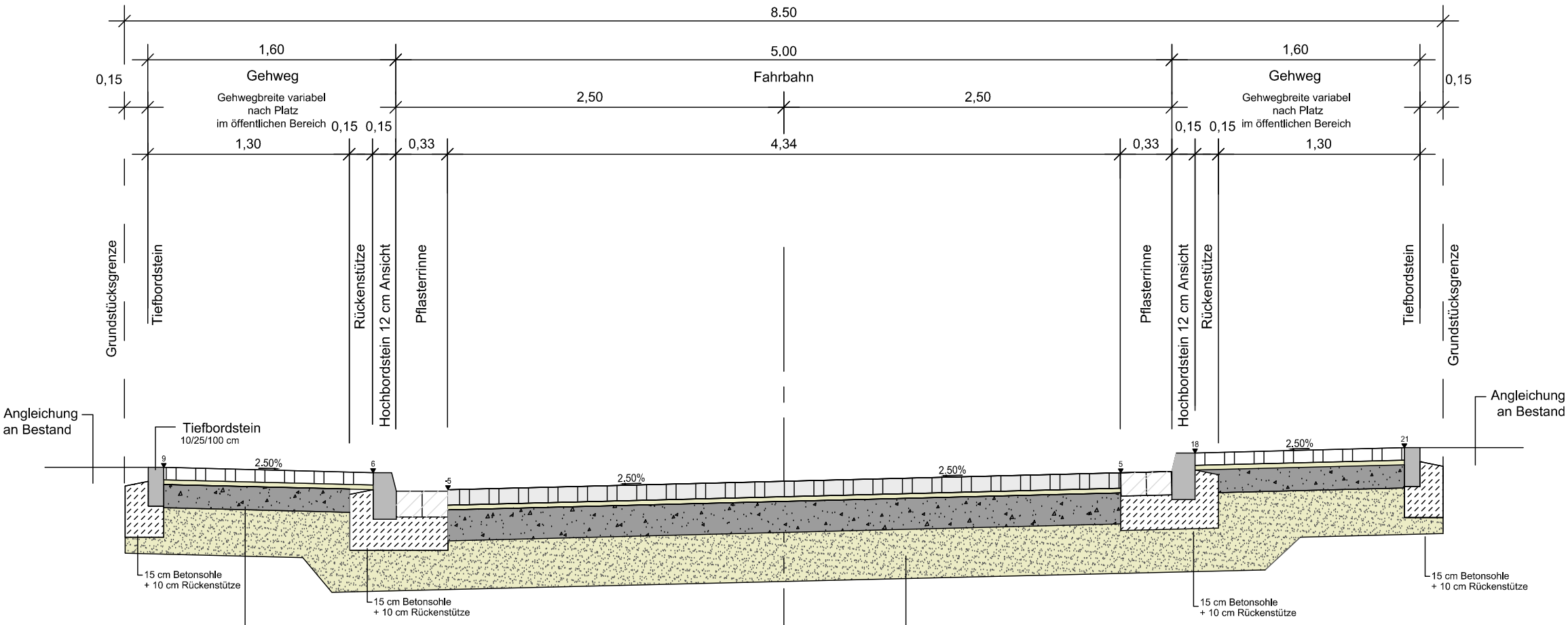
8.50
1,60
5.00
1,60
0,15
Gehweg
Fahrbahn
Gehweg
0,15
Gehwegbreite variabel nach Platz im öffentlichen Bereich
2,50
2,50
Gehwegbreite variabel nach Platz im öffentlichen Bereich
0,15
0,15
0,15
0,15
1,30
0,33
4,34
0,33
1,30
Grundstücksgrenze
Tiefbordstein
Rückenstütze
Hochbordstein 12 cm Ansicht
Pflasterrinne
Pflasterrinne
Hochbordstein 12 cm Ansicht
Rückenstütze
Tiefbordstein
Grundstücksgrenze
Angleichung an Bestand
Tiefbordstein
10/25/100 cm
9
2.50%
6
-5
2.50%
2.50%
5
18
2.50%
21
Angleichung an Bestand
15 cm Betonsohle + 10 cm Rückenstütze
15 cm Betonsohle + 10 cm Rückenstütze
15 cm Betonsohle + 10 cm Rückenstütze
15 cm Betonsohle + 10 cm Rückenstütze

Gehweg RStO 12 Tafel 6 Zeile 1

8 cm Betonsteinpflaster
3 cm Pflastersand, gem. DIN 18318
15 cm Schottertragschicht 0/32 - 0/45
30 cm Frostschutzschicht 0/63

56 cm Gesamtaufbau

Fahrbahn

10 cm Betonsteinpflaster 10x20x10 cm, Farbe: grau
3 cm Pflastersand (Brechsand) , gem. DIN 18318
20 cm Schottertragschicht 0/32, gem. ZTV SoB-StB 20
32 cm Frostschutzschicht 0/32, gem. ZTV SoB-StB 20

65 cm Gesamtaufbau

Ausbauquerschnitt
von Stat. 0+900 - 1+080

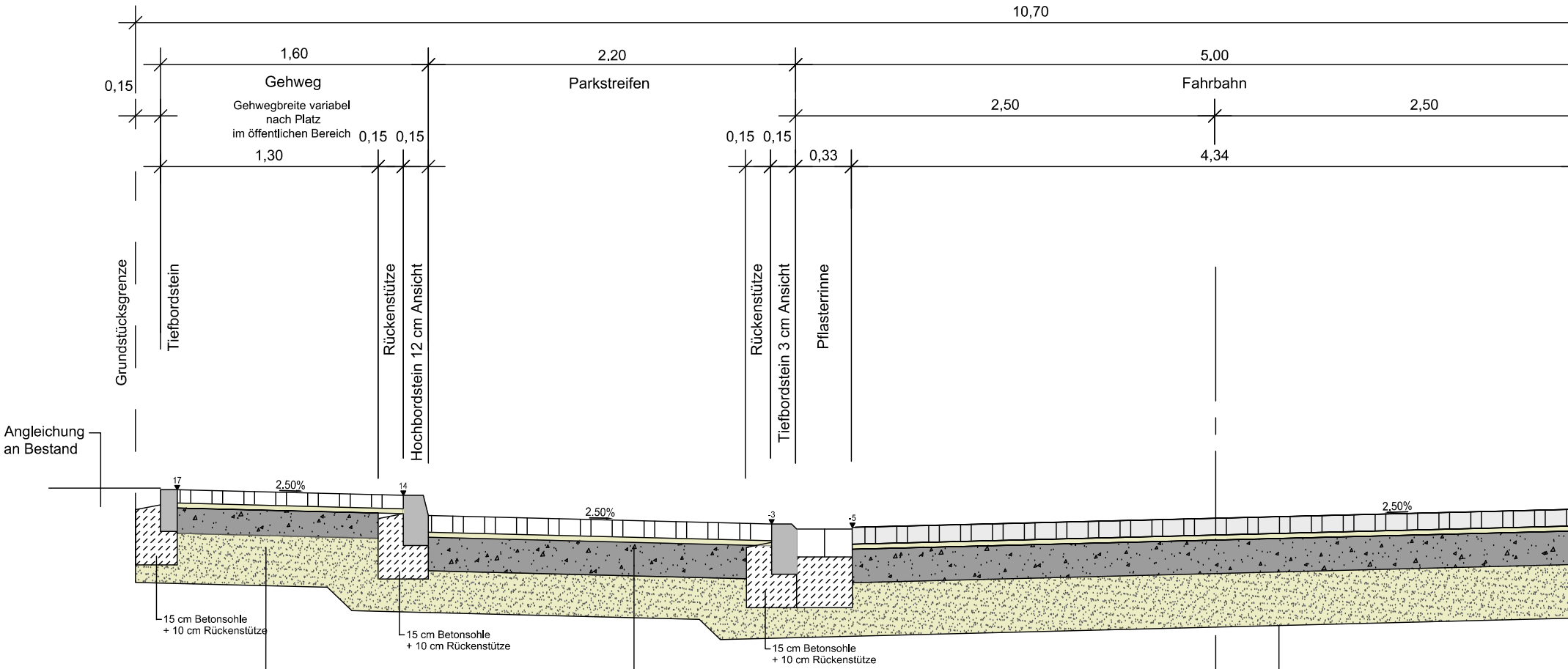
10,70
1,60
2,20
5,00
0,15
Gehweg
Parkstreifen
Fahrbahn
Gehwegbreite variabel
nach Platz
im öffentlichen Bereich
2,50
2,50
0,15 0,15
0,15 0,15
1,30
0,33
4,34
Grundstücksgrenze
Tiefbordstein
Rückenstütze
Hochbordstein 12 cm Ansicht
Rückenstütze
Tiefbordstein 3 cm Ansicht
Pflasterrinne
Angleichung an Bestand
17
2.50%
14
2.50%
-3
-5
2.50%
15 cm Betonsohle
+ 10 cm Rückenstütze
15 cm Betonsohle
+ 10 cm Rückenstütze
15 cm Betonsohle
+ 10 cm Rückenstütze

Gehweg RStO 12 Tafel 6 Zeile 1

8 cm Betonsteinpflaster
3 cm Pflastersand, gem. DIN 18318
15 cm Schottertragschicht 0/32 - 0/45
30 cm Frostschutzschicht 0/63

56 cm Gesamtaufbau

Parkstreifen

10 cm Betonsteinpflaster
3 cm Pflastersand, gem. DIN 18318
20 cm Schottertragschicht 0/32 - 0/45
25 cm Frostschutzschicht 0/63

58 cm Gesamtaufbau

Fahrbahn

10 cm Betonsteinpflaster 10x20x10 cm, Farbe: grau
3 cm Pflastersand (Brechsand) , gem. DIN 18318
20 cm Schottertragschicht 0/32, gem. ZTV SoB-StB 20
32 cm Frostschutzschicht 0/32, gem. ZTV SoB-StB 20

65 cm Gesamtaufbau

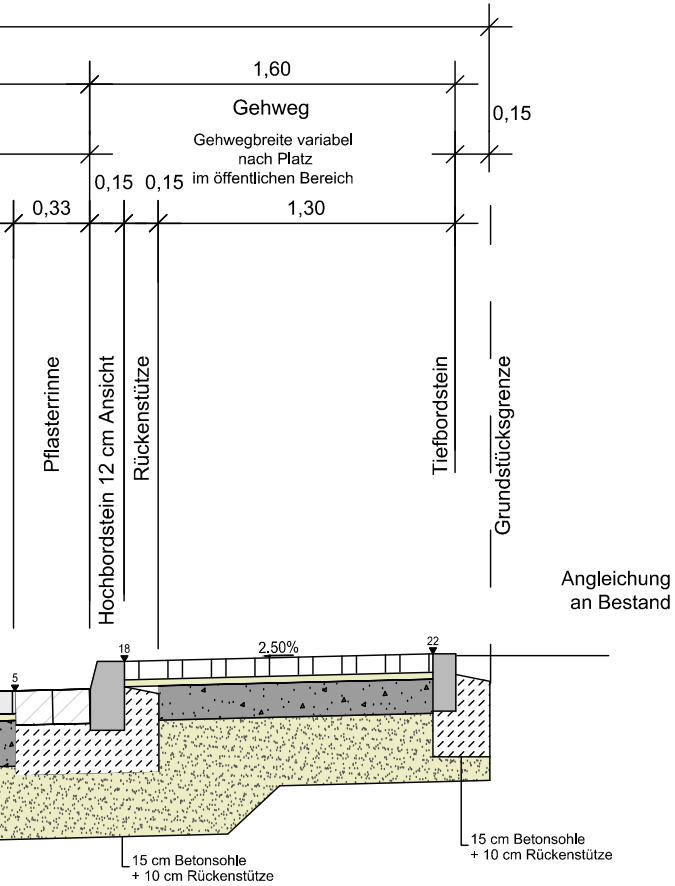
1,60
Gehweg
Gehwegbreite variabel
nach Platz
im öffentlichen Bereich
0,15
0,15
0,15
0,33
1,30
Pflasterrinne
Hochbordstein 12 cm Ansicht
Rückenstütze
Tiefbordstein
Grundstücksgrenze
Angleichung
an Bestand
5
18
2,50%
22
15 cm Betonsohle
+ 10 cm Rückenstütze
15 cm Betonsohle
+ 10 cm Rückenstütze

Übersicht

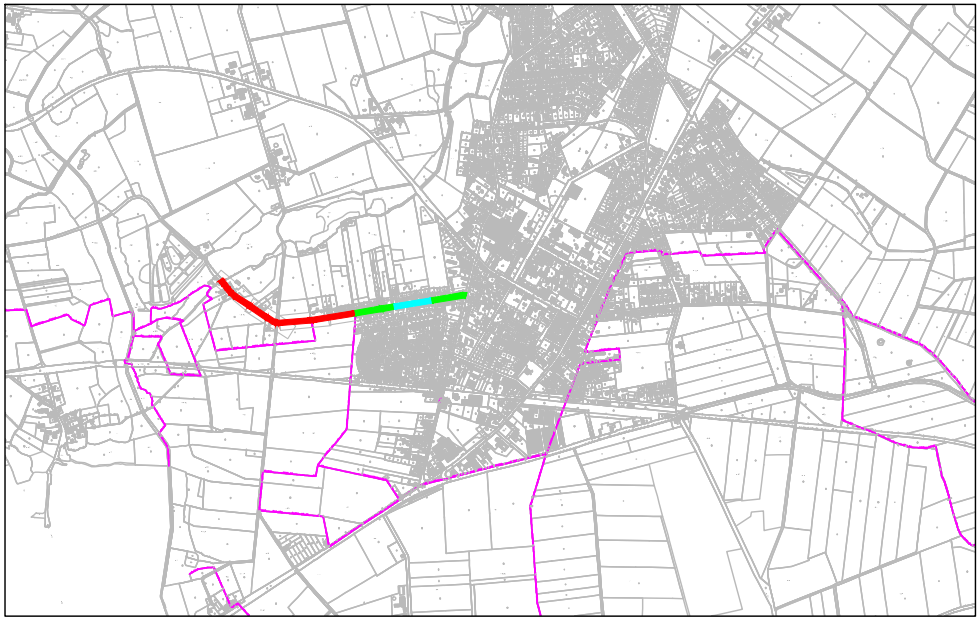

Index	Datum	Art der Änderung	Bearb.	Gez.:

Ingenieurgesellschaft Siebert & Partner mbH

Allgemeiner Ingenieurbau - Vermessung - Kanalsanierung - Straßenbau
Wasserwirtschaft - Abwassertechnik - Wasserversorgung - Kanalkataster

Emmy-Noether-Straße 19
Tel.: 04821-14846-0
Fax: 04821-14846-29

25524 Itzehoe
e-mail:info@siebert-partner.de
Internet: www.siebert-partner.de

Auftraggeber	Gemeinde Hohenlockstedt
Projekt	Straßenbaumaßnahme "Lohmühlenweg"
Planinhalt	Ausbauquerschnitte

gezeichnet	P. Stasinski	Maßstab	1:500/50
bearbeitet / Projektleitung	J. Reese	Planungsstand	Ausführungsplanung
Datum	Itzehoe, den 29.05.2024	Layout	AQ
Planverfasser		Zeichnungs-Nr.:	20-201_AP_S_AQ_01
		Für die Bauausführung nicht freigegeben	
Lagebezugssystem: ETRS89.UTM-32N		Kataster, Stand:	
Höhenbezugssystem: DHHN 2016		© GeoBasis-DE/LVermGeo SH	

N:\Projekte\Amt Kellinghusen\20-201 Gemeinde Hohenlockstedt - Lohmühlenweg\07-AP-Ausführung\02-Zeichnungen\Civil3d\20-201_AP_S_LP_01.dwg

Ausbauquerschnitt
Aufpflasterung und Pflanzinsel
(P51+P109)

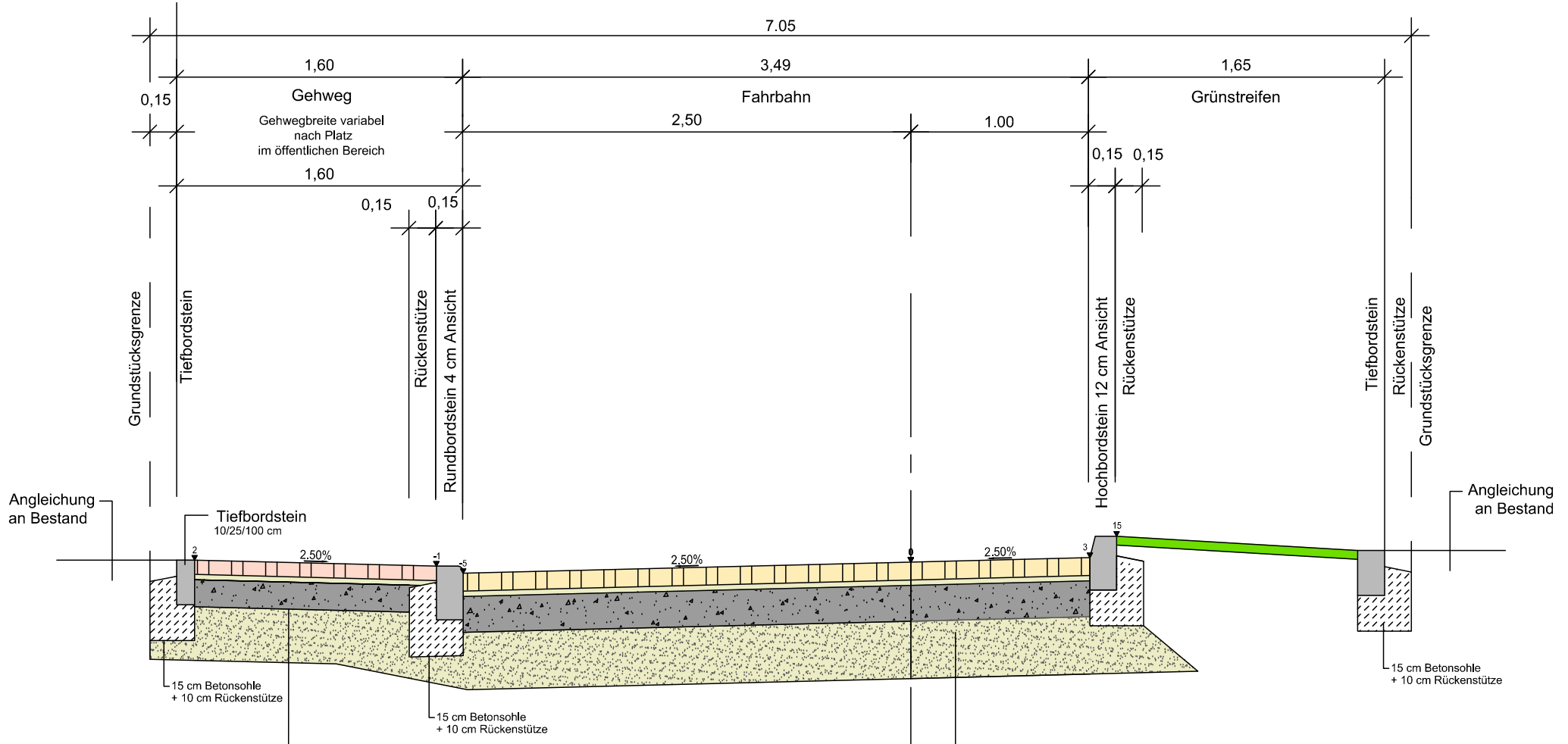
7.05
1,60
3,49
1,65
0,15
Gehweg
Gehwegbreite variabel
nach Platz
im öffentlichen Bereich
Fahrbahn
Grünstreifen
2,50
1.00
0,15
0,15
1,60
0,15
0,15
Grundstücksgrenze
Tiefbordstein
Rückenstütze
Rundbordstein 4 cm Ansicht
Hochbordstein 12 cm Ansicht
Rückenstütze
Tiefbordstein
Rückenstütze
Grundstücksgrenze
Angleichung
an Bestand
Tiefbordstein
10/25/100 cm
2
2,50%
-1
-5
2,50%
0
2,50%
3
15
Angleichung
an Bestand
15 cm Betonsohle
+ 10 cm Rückenstütze
15 cm Betonsohle
+ 10 cm Rückenstütze
15 cm Betonsohle
+ 10 cm Rückenstütze

Gehweg RStO 12 Tafel 6 Zeile 1

8 cm Betonsteinpfflaster
3 cm Pflastersand, gem. DIN 18318
15 cm Schottertragschicht 0/32 - 0/45
30 cm Frostschutzschicht 0/63

56 cm Gesamtaufbau

Fahrbahn(Aufpflasterung)

10 cm Betonsteinpflaster 10x20x10 cm, Farbe: sandstein
3 cm Pflastersand (Brechsand) , gem. DIN 18318
20 cm Schottertragschicht 0/32, gem. ZTV SoB-StB 20
32 cm Frostschutzschicht 0/32, gem. ZTV SoB-StB 20

65 cm Gesamtaufbau

Ausbauquerschnitt
Aufpflasterung
(P69 + P89

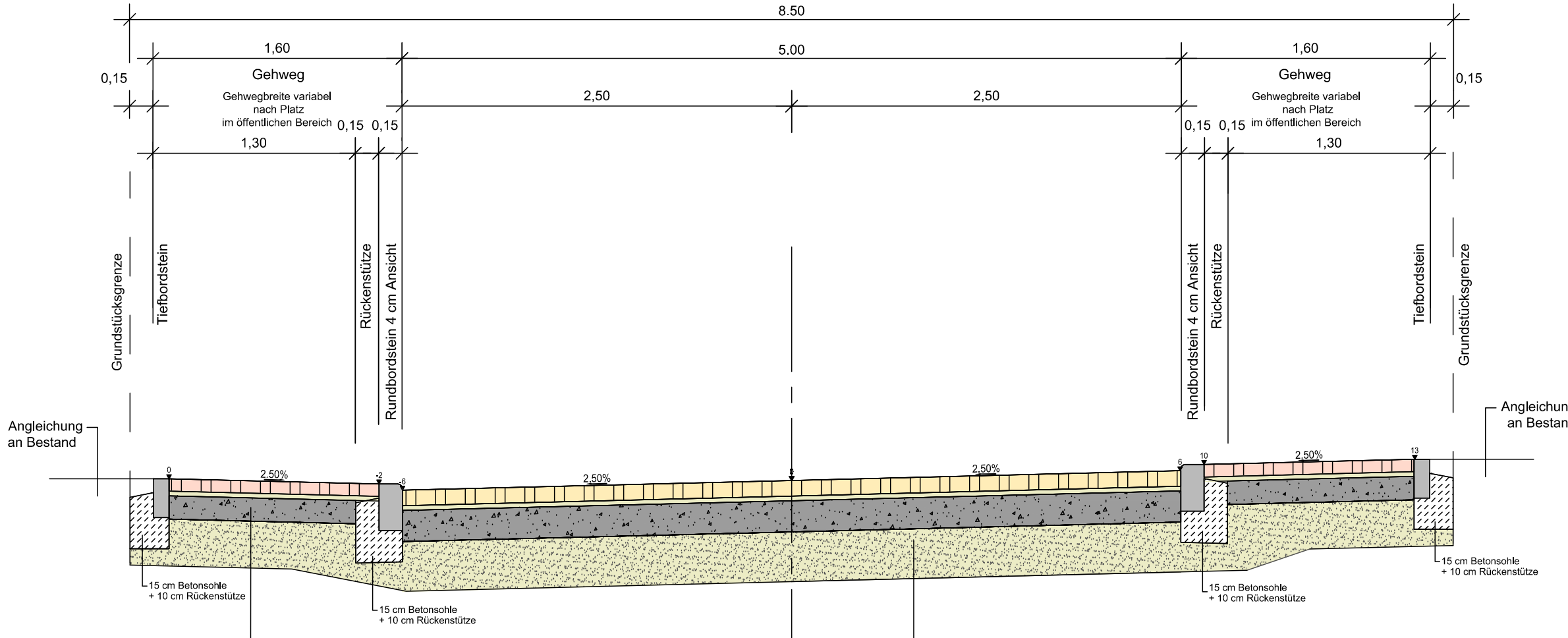
8.50
1,60
5.00
1,60
0,15
0,15
Gehweg
Gehwegbreite variabel
nach Platz
im öffentlichen Bereich
2,50
2,50
Gehweg
Gehwegbreite variabel
nach Platz
im öffentlichen Bereich
1,30
0,15
0,15
0,15
0,15
1,30
Grundstücksgrenze
Tiefbordstein
Rückenstütze
Rundbordstein 4 cm Ansicht
Rundbordstein 4 cm Ansicht
Rückenstütze
Tiefbordstein
Grundstücksgrenze
Angleichung
an Bestand
Angleichung
an Bestand
0
2,50%
-2
-6
2,50%
0
2,50%
6
10
2,50%
13
15 cm Betonsohle
+ 10 cm Rückenstütze
15 cm Betonsohle
+ 10 cm Rückenstütze
15 cm Betonsohle
+ 10 cm Rückenstütze
15 cm Betonsohle
+ 10 cm Rückenstütze

Gehweg RStO 12 Tafel 6 Zeile 1

8 cm Betonsteinpfflaster
3 cm Pflastersand, gem. DIN 18318
15 cm Schottertragschicht 0/32 - 0/45
30 cm Frostschutzschicht 0/63

56 cm Gesamtaufbau

Fahrbahn(Aufpflasterung)

10 cm Betonsteinpflaster 10x20x10 cm, Farbe: sandstein
3 cm Pflastersand (Brechsand) , gem. DIN 18318
20 cm Schottertragschicht 0/32, gem. ZTV SoB-StB 20
32 cm Frostschutzschicht 0/32, gem. ZTV SoB-StB 20

65 cm Gesamtaufbau

Übersicht

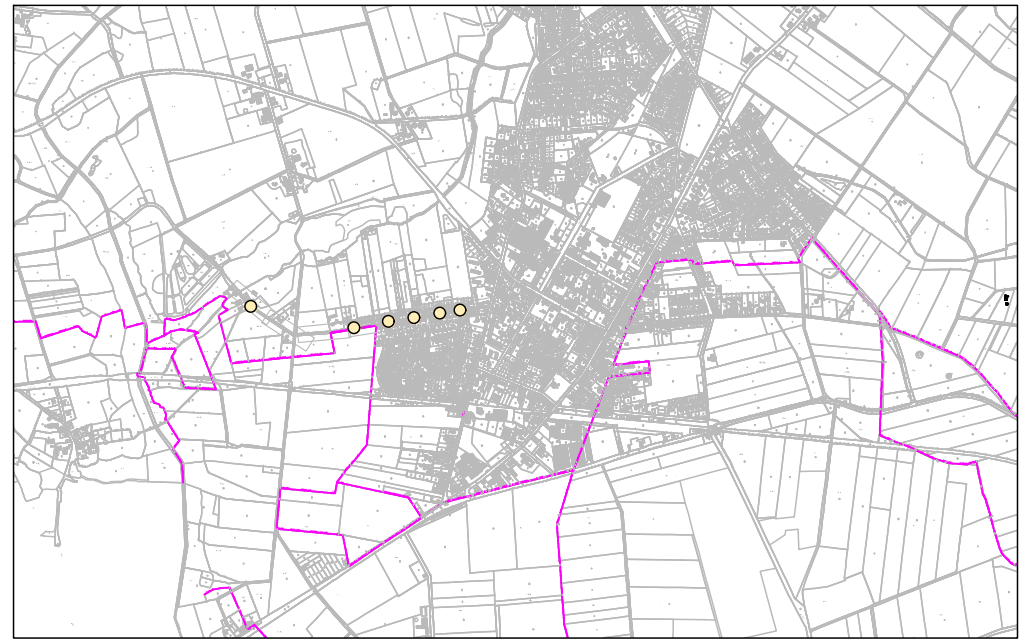

Index	Datum	Art der Änderung	Bearb.	Gez.:

Ingenieurgesellschaft Siebert & Partner mbH
Allgemeiner Ingenieurbau - Vermessung - Kanalsanierung - Straßenbau
Wasserwirtschaft - Abwassertechnik - Wasserversorgung - Kanalkataster
Emmy-Noether-Straße 19 25524 Itzehoe
Tel.: 04821-14846-0
Fax: 04821-14846-29
e-mail:info@siebert-partner.de
Internet: www.siebert-partner.de

Auftraggeber	Gemeinde Hohenlockstedt		
Projekt	Straßenbaumaßnahme "Lohmühlenweg"		
Planinhalt	Ausbauquerschnitte Bereiche Aufpflasterung		
gezeichnet	P. Stasinski	Maßstab	1:25
bearbeitet / Projektleitung	J. Reese	Planungsstand	Ausführungsplanung
Datum	Itzehoe, den 29.05.2024	Layout	AQ (2)
Planverfasser		Zeichnungs-Nr.:	20-201_AP_S_AQ_02
		Für die Bauausführung nicht freigegeben	
Lagebezugssystem: ETRS89.UTM-32N		Kataster, Stand:	
Höhenbezugssystem: DHHN 2016		© GeoBasis-DE/LVermGeo SH	